



Gemeinde

Hüffenhardt

Neckar-Odenwald-Kreis

Bebauungsplan

„Kantstraße - Erweiterung“

Gemarkung Hüffenhardt

Textlicher Teil:

**Planungsrechtliche Festsetzungen
Örtliche Bauvorschriften
Hinweise**

Vorentwurf

Planstand: 14.08.2020

KOMMUNALPLANUNG ■ TIEFBAU ■ STÄDTEBAU

Dipl.-Ing. (FH) Guido Lysiak

Dipl.-Ing. Jürgen Glaser

Dipl.-Ing., Dipl.-Wirtsch.-Ing. Steffen Leiblein

Beratende Ingenieure und freier Stadtplaner

Eisenbahnstraße 26 74821 Mosbach Fon 06261/9290-0 Fax 06261/9290-44 info@ifk-mosbach.de www.ifk-mosbach.de



RECHTSGRUNDLAGEN

Rechtsgrundlagen dieses Bebauungsplans sind:

Baugesetzbuch (BauGB)

in der Fassung der Bekanntmachung vom 03.11.2017 (BGBl. I. S. 3634)

Landesbauordnung (LBO)

in der Fassung vom 05.03.2010 (GBl. 2010, 357, ber. S. 416),
zuletzt geändert durch Gesetz vom 18.07.2019 (GBl. S. 313)

Baunutzungsverordnung (BauNVO)

in der Fassung der Bekanntmachung vom 21.11.2017. (BGBl. I S. 3786)

Planzeichenverordnung (PlanZV)

in der Form vom 18.12.1990 (BGBl. I S. 58),
zuletzt geändert durch Artikel 3 des Gesetzes vom 04.05.2017 (BGBl. I S. 1057)

VERFAHRENSVERMERKE

- | | |
|--|---------|
| 1. Aufstellungsbeschluss gem. § 2 (1) BauGB | am |
| 2. Ortsübliche Bekanntmachung gem. § 2 (1) BauGB | am |
| 3. Beteiligung der Öffentlichkeit
gem. § 3 (1) BauGB | vom bis |
| 4. Anhörung der Behörden
gem. § 4 (1) BauGB (Scoping-Termin) | am |
| 5. Billigung des Bebauungsplanentwurfs
und Auslegungsbeschluss | am |
| 6. Öffentliche Auslegung und Behördenbeteiligung
gem. § 3 (2) BauGB und § 4 (2) BauGB | |
| 6.1 Bekanntmachung | am |
| 6.2 Auslegungsfrist / Behördenbeteiligung | vom bis |
| 7. Satzungsbeschluss gem. § 10 (1) BauGB | am |
| 8. Genehmigung gem. § 10 (2) BauGB | am |
| 9. Bekanntmachung gem. § 10 (3) BauGB | am |

Zur Beurkundung
Hüffenhardt, den

Bürgermeister

TEXTLICHER TEIL

In Ergänzung der Planzeichnung und des Planeintrags wird Folgendes festgesetzt:

I. PLANUNGSRECHTLICHE FESTSETZUNGEN

1. Art der baulichen Nutzung

(§ 9 Abs. 1 Nr. 1 BauGB; §§ 1-15 BauNVO)

1.1 WA - Allgemeines Wohngebiet (§ 4 BauNVO)

Zulässig sind:

- Wohngebäude,
- die der Versorgung des Gebiets dienenden Läden, Schank- und Speisewirtschaften sowie nicht störende Handwerksbetriebe,
- Anlagen für kirchliche, kulturelle, soziale, gesundheitliche und sportliche Zwecke.

Die nach § 4 Abs. 3 BauNVO ausnahmsweise zulässigen Nutzungen werden nicht Bestandteil des Bebauungsplans.

2. Maß der baulichen Nutzung

(§ 9 Abs. 1 Nr. 1 BauGB; §§ 16-21a BauNVO)

2.1 GRZ - Grundflächenzahl

Grundflächenzahl entsprechend Planeintrag.

2.2 Zahl der Vollgeschosse

Zahl der Vollgeschosse als Höchstmaß entsprechend Planeintrag.

2.3 Höhenlage der baulichen Anlagen

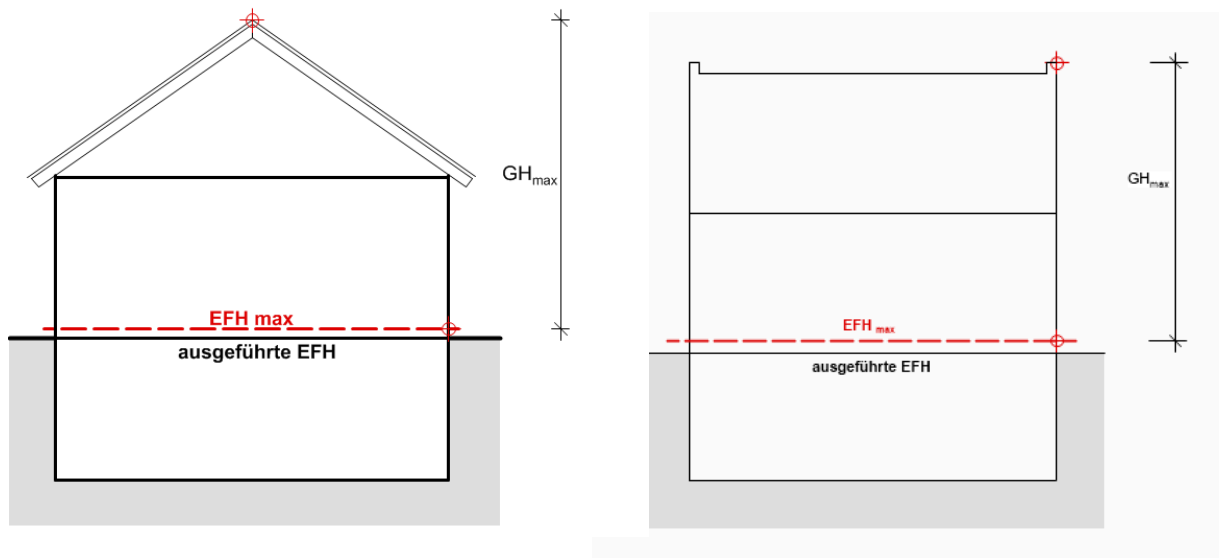
Die Höhenlage von Gebäuden wird durch Erdgeschossfußbodenhöhen (EFH) entsprechend Planeintrag festgesetzt. Abweichungen nach unten mit der ausgeführten Erdgeschossfußbodenhöhe sind zulässig.

2.4 Höhe der baulichen Anlagen

Die maximal zulässigen Höhen der baulichen Anlagen bestimmen sich durch maximale Gebäudehöhen (GH_{max}) entsprechend Planeintrag.

Unterer Bezugspunkt für die Ermittlung der Gebäudehöhen ist die festgesetzte maximale Erdgeschossfußbodenhöhe (EFH_{max}).

Als oberer Bezugspunkt für die Gebäudehöhe gilt der First als höchster Punkt eines mehrseitig geneigten Daches. (Bei geneigten Dächern der Schnittpunkt der Dachflächen, bzw. bei versetzten Pultdächern der obere Schnittpunkt des senkrechten Dachversatzes mit der Oberkante der Dachhaut.) Bei Flachdächern bemisst sich die maximal zulässige Traufhöhe an der obersten Außenwandbegrenzung (Attika).



3. Bauweise, überbaubare und nicht überbaubare Grundstücksflächen und Stellung der baulichen Anlagen

(§ 9 Abs. 1 Nr. 2 BauGB; §§ 22-23 BauNVO)

3.1 Bauweise

Zulässige Bauweise entsprechend Planeintrag. Dabei bedeutet:

E = offene Bauweise, zulässig sind nur Einzelhäuser

ED = offene Bauweise, zulässig sind nur Einzel- und Doppelhäuser

3.2 Überbaubare Grundstücksflächen

Die überbaubaren und nicht überbaubaren Flächen bestimmen sich durch Baugrenzen entsprechend Planeintrag.

3.3 Stellung der baulichen Anlagen

Die Stellung der Hauptgebäude wird durch Gebäudehaupt- / Firstrichtung entsprechend Planeintrag festgesetzt. Geringfügige Abweichungen können zugelassen werden.

4. Stellplätze, Garagen und Nebenanlagen (§ 9 Abs. 1 Nr. 4 BauGB; §§ 12 und 14 BauNVO)

4.1 Stellplätze

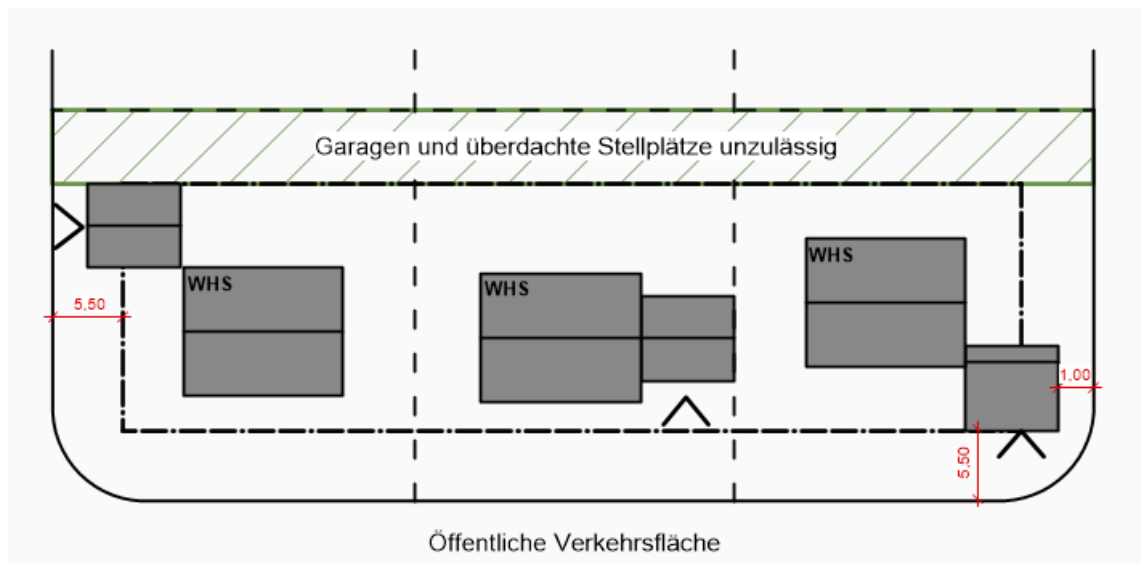
Stellplätze sind innerhalb und außerhalb der überbaubaren Grundstücksflächen zulässig.

4.2 Garagen

Garagen sowie überdachte Stellplätze (Carports) sind innerhalb der überbaubaren Grundstücksflächen allgemein zulässig.

Außerhalb der überbaubaren Grundstücksfläche sind Garagen und überdachte Stellplätze (Carports) nur mit einem Mindestabstand von 5,5 m an der Zufahrtsseite und von 1,0 m an den sonstigen Seiten zu den Fahrbahnflächen zulässig.

In der Grundstückszone zwischen rückwärtiger, der Hauptzufahrt abgewandten Baugrenze und rückwärtiger Grundstücksgrenze sind keine Garagen oder überdachte Stellplätze (Carports) unzulässig.



4.3 Nebenanlagen

Nebenanlagen nach § 14 Abs. 1 BauNVO sind auf den nicht überbaubaren Grundstücksflächen bis zu einem Volumen von maximal 40 m³ umbauter Raum allgemein zulässig.

5. Höchstzulässige Zahl der Wohnungen in Wohngebäuden (§ 9 Abs. 1 Nr. 6 BauGB)

Die Anzahl der Wohneinheiten (WE) wird gemäß Planeintrag wie folgt beschränkt:

- maximal 2 WE bzw. 6 WE je Wohngebäude bei Einzelhäusern,
- maximal 1 WE je als Wohngebäude genutzte Doppelhaushälfte.

6. Verkehrsflächen sowie Verkehrsflächen besonderer Zweckbestimmung und Anschluss anderer Flächen an die Verkehrsflächen

(§ 9 Abs. 1 Nr. 11 BauGB)

6.1 Verkehrsflächen


Die Verkehrsflächen werden gemäß Planeintrag festgesetzt. Die dabei dargestellte Aufteilung der Verkehrsflächen ist nicht Gegenstand der Festsetzung. Sie dient lediglich der Information über die beabsichtigte Gestaltung des Verkehrsraums.

6.2 Zu- und Ausfahrtsverbote

In den Bereichen ohne Ein- und Ausfahrt entsprechend Planeintrag sind Grundstückszufahrten unzulässig.

7. Abfallentsorgung

(§ 9 Abs. 1 Nr. 14 BauGB)

Die entsprechend Planeintrag ausgewiesenen Sammelstandorte  dienen der gesammelten Aufstellung von Haus-Müllbehältern am Tag ihrer Entleerung für diejenigen Grundstücke, die von einem Müllfahrzeug nicht angefahren werden können (Stichstraßen ohne ausreichende Wendemöglichkeit).

8. Flächen und Maßnahmen zum Schutz, zur Pflege und zur Entwicklung von Boden, Natur und Landschaft

(§ 9 Abs. 1 Nr. 20 und Abs. 1a BauGB)

8.1 Baufeldräumung und Gehölzrodung

Die Vegetation der zu bebauenden Flächen und der Flächen der Erschließung sind im Vorfeld von Baumaßnahmen in der Zeit von Oktober bis Februar komplett zu räumen und anschließend regelmäßig zu mähen, um Bodenbruten zu verhindern. Auf § 44 Bundesnaturschutzgesetz wird verwiesen.

8.2 Oberflächenbefestigung

Die Befestigungen von Stellplätzen, Grundstückszugängen, Hofflächen und Zufahrten sind mit einem wasserdurchlässigen Belag auszustatten, sofern durch die bestimmungsgemäße Nutzung nicht mit einem Eintrag von Schadstoffen in den Boden zu rechnen ist (Vorsorgepflicht nach § 7 BBodSchG). Der Unterbau ist auf den Belag abzustimmen.

8.3 Ausschluss unbeschichteter metallischer Dacheindeckungen und Fassadenverkleidungen

Unbeschichtete metallische Dacheindeckungen und Fassadenverkleidungen sind unzulässig.

8.4 Beleuchtung des Gebiets

Zum Schutz von nachtaktiven Insekten ist die Straßen- und Wegbeleuchtung mit insektenschonenden Lampen entsprechend dem aktuellen Stand der Technik auszustatten. Es sind Leuchten zu wählen, die das Licht gerichtet nach unten abstrahlen und kein Streulicht erzeugen.

8.5 Ausschluss von Schottergärten und -schüttungen

Flächenhafte Stein-/ Kies-/ Splitt- und Schottergärten oder -schüttungen sind auf den Baugrundstücksflächen unzulässig. Die nicht überbauten Grundstücksflächen sind darüber hinaus, soweit diese Flächen nicht für eine andere zulässige Verwendung benötigt werden, mit offenem oder bewachsenem Boden als Grünflächen anzulegen und zu unterhalten. Wasserdichte oder nicht durchwurzelbare Materialien (z. B. Folien, Vlies) sind nur zur Anlage von dauerhaft mit wassergefüllten Gartenteichen zulässig.

9. Leitungsrechte

(§ 9 Abs. 1 Nr. 21 BauGB)

Leitungsrecht zur Abwasserbeseitigung (Mischwasserkanal) gemäß Planeintrag zugunsten der Gemeinde Hüffenhardt.

10. Pflanzgebote

(§ 9 Abs. 1 Nr. 25a BauGB)

10.1 Pflanzgebot auf Baugrundstücken

Je Baugrundstück ist die Anpflanzung mindestens eines mittel- bis großkronigen Obstbaumes oder heimischen Laubbaumes vorzunehmen.

Mindestens 5% der Grundstücksflächen sind mit standortheimischen Sträuchern zu bepflanzen. Dabei ist je Strauch 2,0 m² Pflanzfläche anzunehmen.

Die Pflanzungen sind innerhalb eines Jahres nach Bezug der Gebäude zu vollziehen.

Bei den Baugrundstücken, welche sich am Übergang zur Landschaft am Randes des Plangebietes befinden, sind diese vorrangig in der hierfür vorgesehenen Fläche vorzunehmen.

II. ÖRTLICHE BAUVORSCHRIFTEN

1. Äußere Gestaltung baulicher Anlagen

(§ 74 Abs. 1 Nr. 1 LBO)

1.1 Dachform und Dachneigung

Es sind mehrseitig geneigte Dächer mit Dachneigungen von 30° bis 42° sowie Flachdächer mit einer Dachneigung von 0-5° zugelassen.

Garagen mit Flachdach sind nur zulässig, sofern sie begrünt sind.

1.2 Dachgestaltung

Dachgauben sind erst ab einer Dachneigung von 35° zulässig. Ihre Breite darf 2/3 der Gebäudelänge nicht überschreiten. Ein Mindestabstand von 1,50 m zu den Giebelwänden ist einzuhalten

1.3 Dachdeckung

Zur Dachdeckung geneigter Dächer sind Dachziegel oder Dachsteine in den Farbtönen ziegelrot, rotbraun bis dunkelbraun, anthrazit und grau zu verwenden. Die Verwendung von Dächern zur Nutzung der Sonnenenergie sowie zur Begrünung bleibt hiervon unberührt.

1.4 Fassaden

Grelle, glänzende oder stark reflektierende Materialien und Farben sind mit Ausnahme von Solarkollektoren und Photovoltaikanlagen unzulässig.

2. Werbeanlagen

(§ 74 Abs. 1 Nr. 2 LBO)

Sich bewegende Werbeanlagen sowie Lichtwerbungen mit Lauf-, Wechsel- und Blinklicht sind unzulässig.

3. Stützmauern

(§ 74 Abs. 1 Nr. 3 LBO)

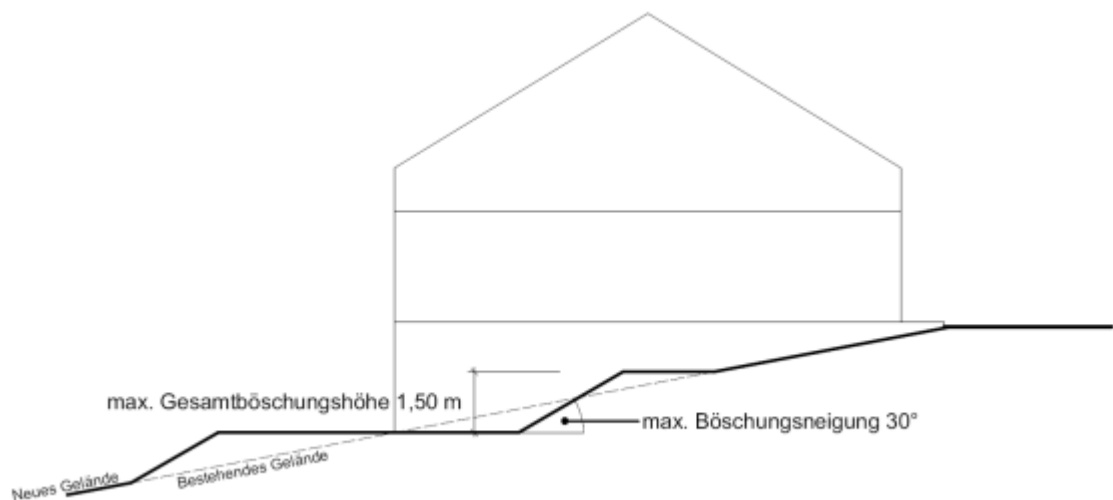
Stützmauern sind bis zu einer Höhe von 1,0 m zulässig. Darüber hinaus sind Stützmauern nur gestaffelt gemäß den Regelungen zur Böschungsneigung und Erläuterungsskizze unter 4. zulässig.

Hinsichtlich der Höhe von Einfriedigungen und Stützmauern sind darüber hinaus die Bestimmungen des Nachbarrechtsgesetzes Baden-Württemberg zu beachten.

4. **Geländeänderungen**

Aufschüttungen und Abgrabungen auf den Baugrundstücken sind bis zu einer max. Gesamthöhe von 1,5 m gegenüber dem natürlichen Gelände zulässig. Als natürliches Gelände gilt die Geländeoberfläche vor Beginn jeglicher Bauarbeiten. Die Gebäude- und Geländebeziehungen auf den Nachbargrundstücken sind zu berücksichtigen. Zu Nachbargrundstücken sind nur Böschungen bis zu einer Neigung von 30° zulässig.

Böschungen, die durch die Anlage von Straßen, öffentlichen Wegen und Plätzen entstehen, sowie die bergseitige Verfüllung zwischen Gebäude und Erschließungsstraße sind von dieser Regelung ausgenommen.



5. **Verwendung von Außenantennen**

(§ 74 Abs. 1 Nr. 4 LBO)

Pro Gebäude ist nur eine Außenantenne oder eine Satellitenempfangsanlage zulässig.

6. **Niederspannungsfreileitungen**

(§ 74 Abs. 1 Nr. 5 LBO)

Niederspannungsfreileitungen sind unzulässig.

7. **Stellplatzverpflichtung für Wohnungen**

(§ 74 Abs. 2 Nr. 2 LBO)

Die Stellplatzverpflichtung für Wohnungen (§ 37 Abs 1 LBO) wird auf 2,0 Kfz-Stellplätze pro Wohnung erhöht.

III. HINWEISE

1. Bodenfunde

Beim Vollzug der Planung können bisher unbekannte Funde entdeckt werden. Diese sind unverzüglich einer Denkmalschutzbehörde oder der Gemeinde anzuzeigen.

Der Fund und die Fundstelle sind bis zum Ablauf des 4. Werktags nach der Anzeige in unverändertem Zustand zu erhalten, sofern nicht die Denkmalschutzbehörde mit einer Verkürzung der Frist einverstanden ist (§ 20 DSchG).

Auf die Ahndung von Ordnungswidrigkeiten (§ 27 DSchG) wird hingewiesen.

2. Altlasten

Werden bei Erdarbeiten erdfremde Materialien bzw. verunreinigtes Aushubmaterial angetroffen, so ist dieser Aushub von unbelastetem Aushub zu trennen und gemäß § 3 Landes-Bodenschutz- und Altlastengesetz (LBodSchAG) und den §§ 7 und 15 Kreislaufwirtschaftsgesetz zu verfahren. Die Gemeinde und das Landratsamt sind umgehend über Art und Ausmaß der Verunreinigung zu benachrichtigen.

Bei erheblichem Ausmaß sind die Arbeiten bis zur Klärung des weiteren Vorgehens vorläufig zu unterbrechen. Bezüglich des Entsorgungsweges und der Formalitäten gibt der zuständige Abfallentsorger Auskunft.

3. Bodenschutz

Auf die Pflicht zur Beachtung der Bestimmungen des Bundesbodenschutzgesetzes (BBodSchG) und der bodenschutzrechtlichen Regelungen (BBodSchV) wird hingewiesen.

Mutterboden, der beim Bau anfällt, ist gesondert von tieferen Bodenschichten auszuheben und zu lagern. Er ist in kulturfähigem, biologisch-aktivem Zustand zu erhalten und zur Rekultivierung und Bodenverbesserung zu verwenden (siehe auch § 202 BauGB).

Als Zwischenlager sind Mieten vorzusehen, die den Erhalt der Bodenfunktionen nach § 1 BBodSchG gewährleisten (z.B. Miete: Schütthöhe bei feinkörnigem Boden mit Pflanzenresten max. 1,5 m, bei sandigem Boden mit wenig Pflanzenresten max. 2,5 m, Schutz vor Vernässung und Staunässe etc.).

Entsprechendes gilt für Arbeitsbereiche, Lagerflächen und Flächen der Baustelleneinrichtung. Bodenverdichtungen sind zu vermeiden, um die natürliche Bodenstruktur vor erheblichen und nachhaltigen Veränderungen zu schützen. Entstandene Bodenverdichtungen sind nach Abschluss der Bautätigkeit aufzulockern.

4. Grundwasserfreilegung

Maßnahmen, bei denen aufgrund der Tiefe des Eingriffs in den Untergrund mit Grundwasserfreilegungen gerechnet werden muss, sind dem Landratsamt als Untere Wasserbehörde rechtzeitig vor Ausführung anzuzeigen.

Wird im Zuge von Baumaßnahmen unerwartet Grundwasser erschlossen, so sind die Arbeiten, die zur Erschließung geführt haben, unverzüglich einzustellen und die Untere Wasserbehörde ist zu benachrichtigen (§ 43 Abs. 6 WG).

Verunreinigungen bzw. Belastungen des Grundwassers können auch im überplanten Bereich grundsätzlich nicht ausgeschlossen werden.

Eine ständige Grundwasserableitung in die Kanalisation oder in ein Oberflächengewässer ist unzulässig.

5. Baugrunduntersuchung

Es werden objektbezogene Baugrunduntersuchungen nach DIN EN 1997-2 bzw. DIN 4020 empfohlen.

6. Regenwasserzisternen

Der Einbau von Regenwasserzisternen muss durch eine anerkannte Fachfirma erfolgen. Der Betrieb der Regenwasserzisterne muss dem Gesundheitsamt und dem Wasserversorger gemeldet werden. Dies gilt nur für Regenwasserzisternen, aus denen in ein Brauchwassernetz zur Nutzung innerhalb von Gebäuden eingespeist wird.

Auf die Trinkwasserverordnung (TrinkwV 2001) und das DVGW Regelwerk W 400-1-Technische Regeln Wasserverteilungsanlagen wird hingewiesen.

Bei der Nutzung von Regenwasser ist das Arbeitsblatt DBVW Technische Regel Arbeitsblatt W555 zu beachten.

7. Herstellung des Straßenkörpers

Die zur Herstellung des Straßenkörpers notwendigen Abgrabungen, Aufschüttungen und unterirdischen Stützbauwerke (Hinterbeton von Randsteinen und Rabattenplatten) gehen nicht in das Straßeneigentum über, sondern verbleiben zur ordnungsgemäßen Nutzung bei den angrenzenden Grundstücken und sind entschädigungslos zu dulden. Gemäß § 12 Abs. 5 StrG besteht keine Erwerbspflicht der Gemeinde.

8. Haltevorrichtungen und Leitungen für Beleuchtungskörper

Der Eigentümer hat gemäß § 126 BauGB das Anbringen von Haltevorrichtungen und Leitungen für Beleuchtungskörper der Straßenbeleuchtung einschließlich der Beleuchtungskörper und des Zubehörs sowie Kennzeichen und Hinweisschilder für Erschließungs-

anlagen auf seinem Grundstück zu dulden. Es erfolgt im Einzelfall eine vorherige Benachrichtigung.

9. Einfriedungen

Bei der Herstellung von Einfriedungen sind die Regelungen des Nachbarrechtsgesetzes Baden-Württemberg (NRG) zu beachten.

10. Starkregenereignisse

Es wird darauf hingewiesen, dass im Geltungsbereich Überflutungen in Folge von Starkregenereignissen nicht auszuschließen sind, so dass bei Realisierung von Gebäudeteilen unterhalb der angrenzenden Straßenoberkante das Thema Hochwassersicherheit / Starkregenmanagement bei der Planung zu berücksichtigen ist. Beim Nachweis der Überflutungssicherheit gelten die DIN EN 752 sowie die DIN 1986-100.

Zur Schadensbegrenzung bei außergewöhnlichen Ereignissen kommt dem gezielten Objektschutz im öffentlichen und privaten Bereich in Ergänzung zu temporärer Wasseransammlung auf Frei- und Verkehrsflächen und schadensfreier Ableitung im Straßenraum vorrangig Bedeutung zu. In diesem Zusammenhang ist das Merkblatt DWA-M 119 zu beachten.

Aufgestellt:

Hüffenhardt, den

DIE GEMEINDE

DER PLANFERTIGER :

IFK - INGENIEURE
Partnerschaftsgesellschaft mbB
LEIBLEIN – LYSIAK – GLASER
EISENBAHNSTRASSE 26 74821 MOSBACH
E-Mail: info@ifk-mosbach.de